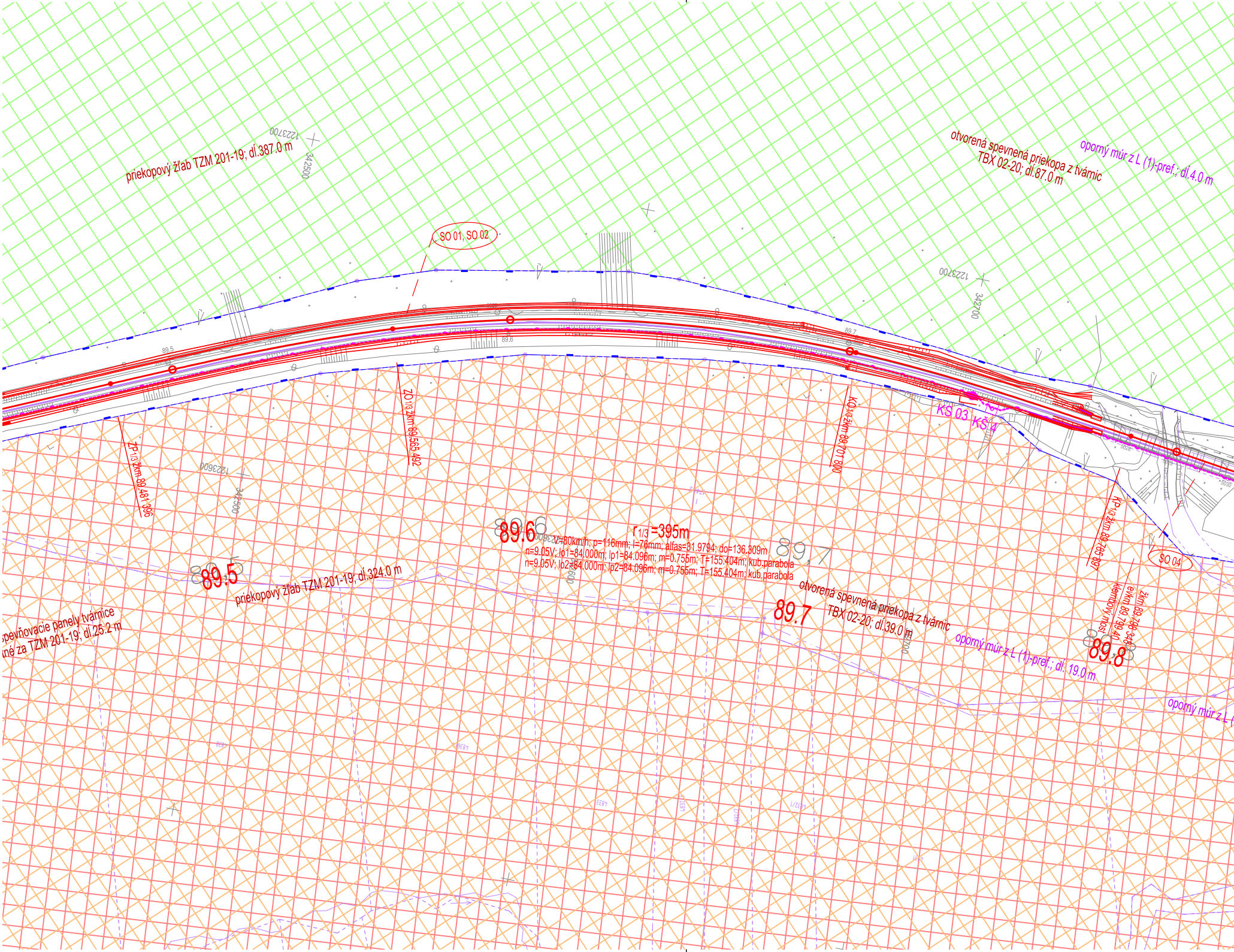

priekopový žľab TZM 201-19; dl.387.0 m
1223700
342500
SO 01, SO 02
otvorená spevnená priekopa z tvárnic
TBX 02-20; dl.87.0 m
oporný múr z L (1)-pref.; dl.4.0 m
1223700
342700
89,5
89,6
89,7
ZP1/3 žkm 89.481 396
ZO1/3 žkm 89.565 492
KO1/3 žkm 89.701 800
KS 03
KŠ 4
KP1/3 žkm 89.785 897
SO 04
1223600
342500
89.6
r1/3 =395m
V=80km/h; p=116mm; I=76mm; alfas=31.9794; do=136.309m
n=9.05V; lo1=84.000m; lp1=84.096m; m=0.755m; T=155.404m; kub.parabola
n=9.05V; lo2=84.000m; lp2=84.096m; m=0.755m; T=155.404m; kub.parabola
89,7
89.5
priekopový žľab TZM 201-19; dl.324.0 m
spevňovacie panely tvárnice
né za TZM 201-19; dl.25.2 m
otvorená spevnená priekopa z tvárnic
TBX 02-20; dl.39.0 m
89.7
žkm 89.798 348
evkm 89.799 40
klembový most
89.8
oporný múr z L (1)-pref.; dl. 19.0 m
oporný múr z L

Koordinačná situác

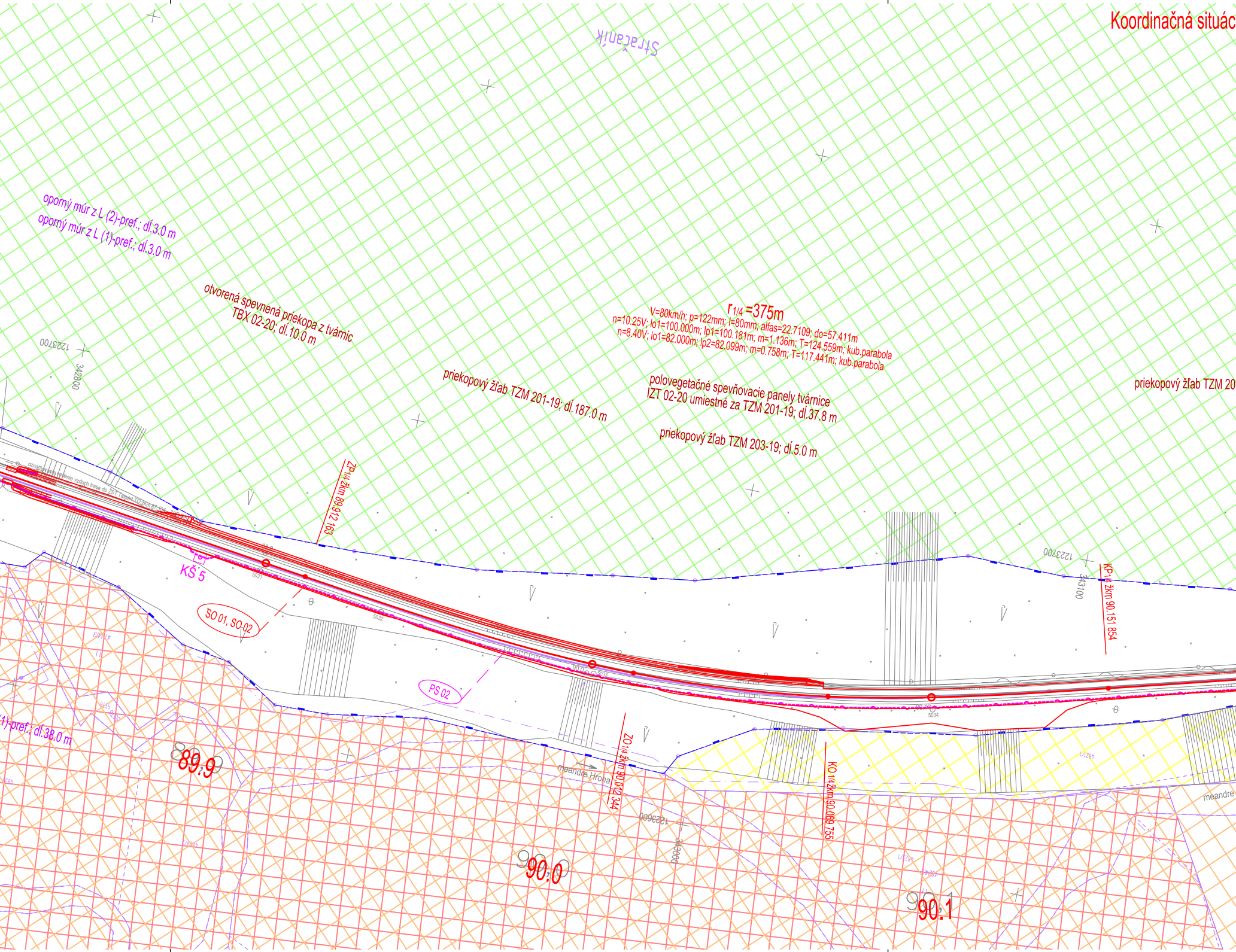
Stračaník
oporný múr z L (2)-pref.; dĺ.3.0 m
oporný múr z L (1)-pref.; dĺ.3.0 m
otvorená spevnená priekopa z tvárnic TBX 02-20; dĺ.10.0 m
1223700
342800
$r_{1/4}$ =375m
V=80km/h; p=122mm; I=80mm; alfas=22.7109; do=57.411m
n=10.25V; lo1=100.000m; lp1=100.181m; m=1.136m; T=124.559m; kub.parabola
n=8.40V; lo1=82.000m; lp2=82.099m; m=0.758m; T=117.441m; kub.parabola
priekopový žľab TZM 201-19; dĺ.187.0 m
polovegetačné spevňovacie panely tvárnice IZT 02-20 umiestné za TZM 201-19; dĺ.37.8 m
priekopový žľab TZM 203-19; dĺ.5.0 m
priekopový žľab TZM 20
ZP 1/4 žkm 89.912 163
oznamovacie vedenie vzduch trasa do ŽST Telgárt TO žkm 87.104
KŠ 5
5031
5032
5033
5034
SO 01, SO 02
PS 02
1223700
343100
KP 1/4 žkm 90.151 854
ZO 1/4 žkm 90.012 344
KO 1/4 žkm 90.069 755
1)-pref.; dĺ.38.0 m
89.9
90.0
90.1
meandre Hrona
meandre
1223600
343000
41/4/3

ia stavby , časť 3, M 1:1000

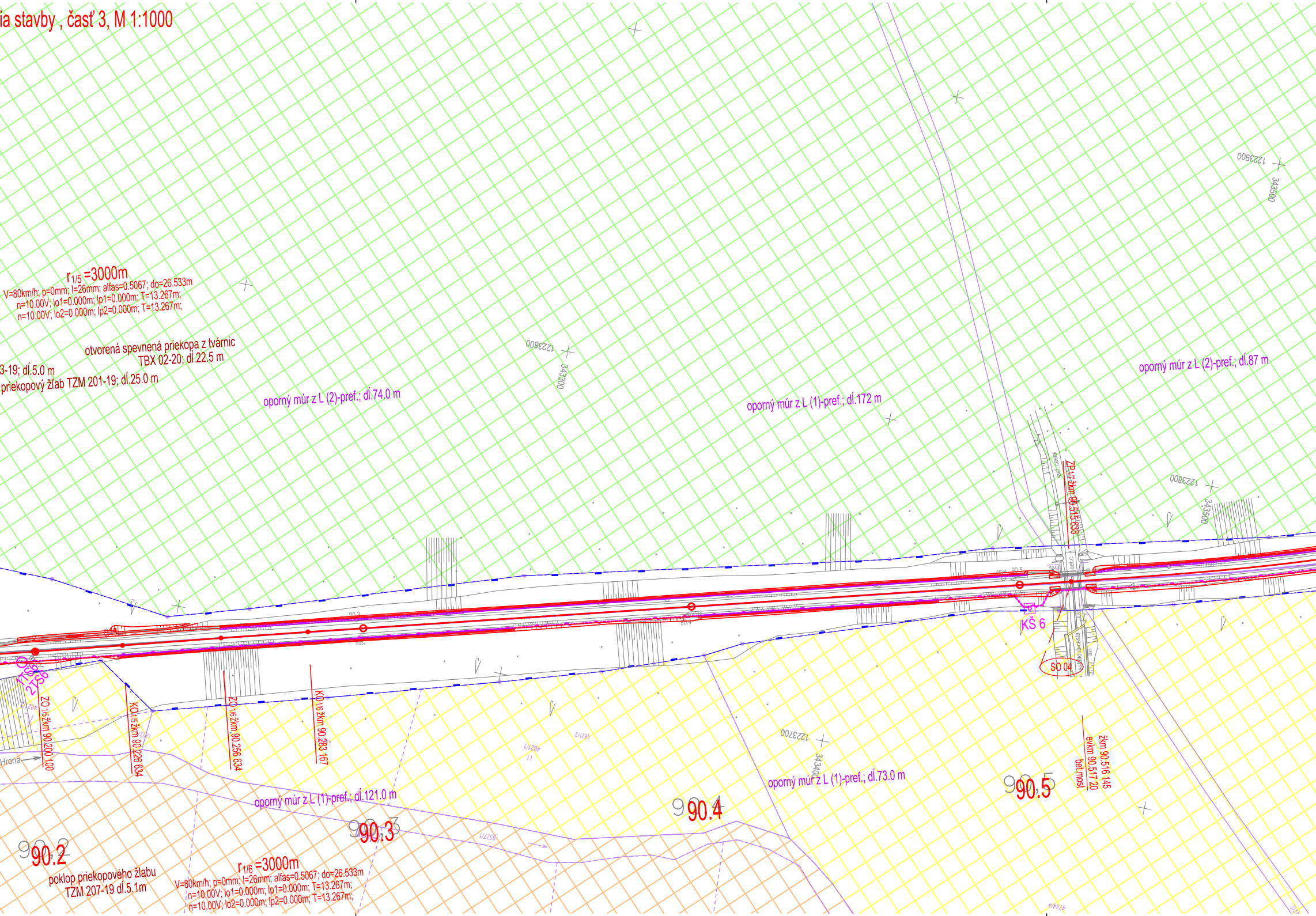
r1/5 =3000m
V=80km/h; p=0mm; l=26mm; alfas=0.5067; do=26.533m
n=10.00V; lo1=0.000m; lp1=0.000m; T=13.267m;
n=10.00V; lo2=0.000m; lp2=0.000m; T=13.267m;
otvorená spevnená priekopa z tvárnic
TBX 02-20; dĺ.22.5 m
3-19; dĺ.5.0 m
priekopový žľab TZM 201-19; dĺ.25.0 m
oporný múr z L (2)-pref.; dĺ.74.0 m
oporný múr z L (1)-pref.; dĺ.172 m
oporný múr z L (2)-pref.; dĺ.87 m
1223900
343500
1223800
343300
1223800
343500
asf. cesta
ZP 1/7 žkm 90.515 638
bet.c.
90.5
5039
5040
90.3
5037
90.4
KŠ 6
SO 04
asfaltová cesta
žľab
TS 9
2TS 9
ZO 1/5 žkm 90.200 100
KO 1/5 žkm 90.226 634
ZO 1/6 žkm 90.256 634
KO 1/6 žkm 90.283 167
Hrona
1223700
343400
oporný múr z L (1)-pref.; dĺ.73.0 m
žkm 90.516 145
evkm 90.517 20
bet.most
oporný múr z L (1)-pref.; dĺ.121.0 m
90.2
90.3
90.4
90.5
poklop priekopového žlabu
TZM 207-19 dĺ.5.1m
r1/6 =3000m
V=80km/h; p=0mm; l=26mm; alfas=0.5067; do=26.533m
n=10.00V; lo1=0.000m; lp1=0.000m; T=13.267m;
n=10.00V; lo2=0.000m; lp2=0.000m; T=13.267m;

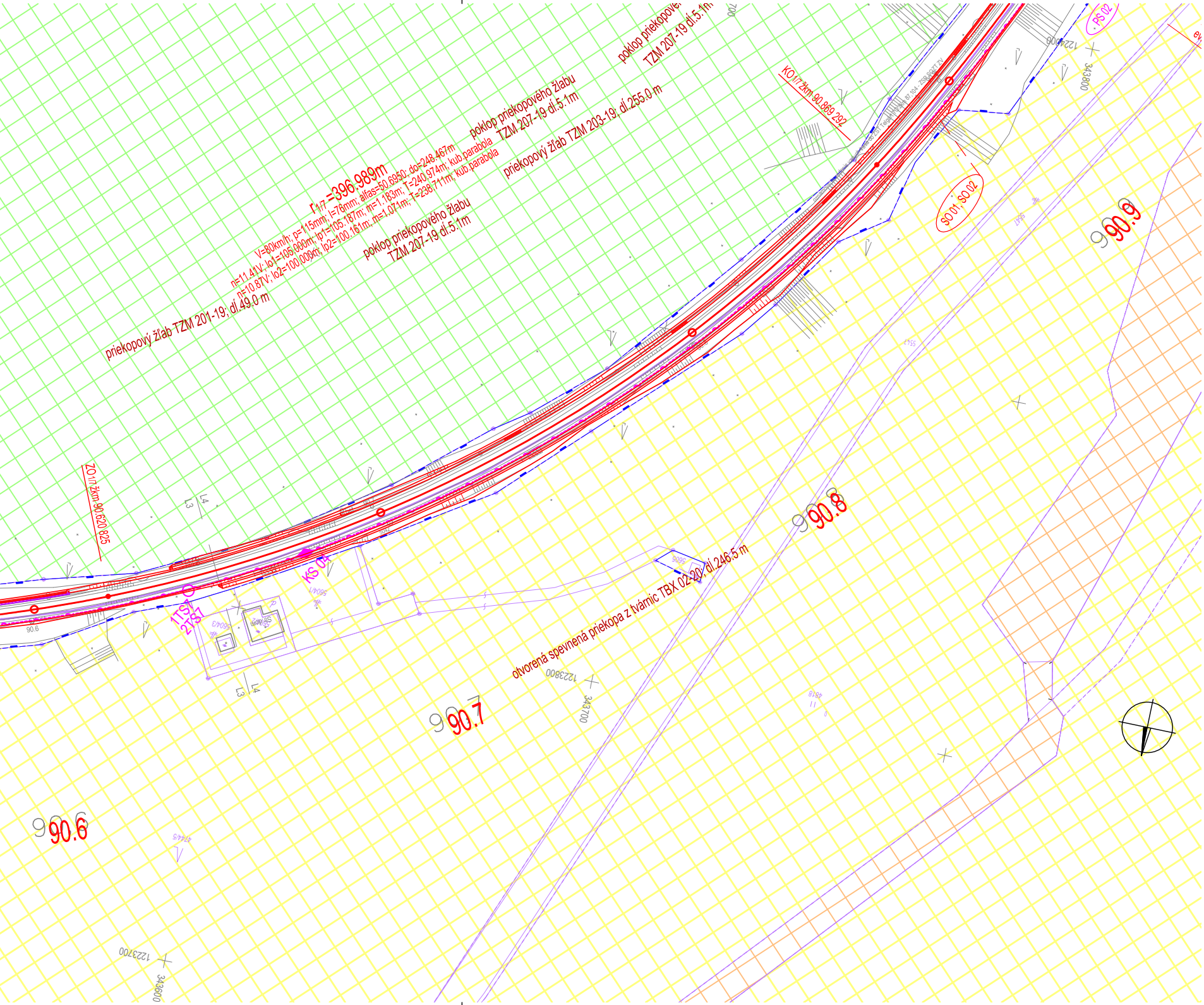
r1/7 =396.989m
V=80km/h; p=115mm; I=76mm; alfas=50.6950; do=248.467m
n=11.41V; lo1=105.000m; lp1=105.187m; m=1.183m; T=240.974m; kub.parabola
n=10.87V; lo2=100.000m; lp2=100.161m; m=1.071m; T=238.711m; kub.parabola
priekopový žľab TZM 201-19; dĺ.49.0 m
poklop priekopového žľabu TZM 207-19 dĺ.5.1m
poklop priekopového žľabu TZM 207-19 dĺ.5.1m
priekopový žľab TZM 203-19; dĺ.255.0 m
poklop priekopove
TZM 207-19 dĺ.5.1m
700
KO1/7 žkm 90.869 292
PS 02
1224000
343800
SO 01, SO 02
90.9
5547
5547
ZO1/7 žkm 90.620 825
L4
L3
90.6
1TS7
2TS7
KS 04
5604/1
5604/3
5605
otvorená spevnená priekopa z tvárnic TBX 02-20; dĺ.246.5 m
90.8
1223800
343700
4818
90.7
L4
L3
90.6
4744/5
1223700
343600

LEGENDA PRE JESTVUJÚCI STAV:

INŽINIERSKE SIETE:

plyn VTL
plyn STL
plyn NTL
VN vedenie podzemné
VN vedenie nadzemné
VVN vedenie v zemi
VVN vedenie vzdušné
NN vedenie podzemné
NN vedenie vzdušné
oznam. vedenie diaľkové
oznam. vedenie vzdušné
oznam. vedenie podzemné
optický kábel

kanalizácia dažďová
kanalizácia priemyselná
kanalizácia všeobecne
voda pitná
voda úžitková
parovod
horúcovod
trativod

hranica pozemku ŽSR
kataster
jestvujúci stav
káble vytýčené v správe OZT

CHRANENÉ PÁSMA PRÍRODY

🟦	NP Muránska planina
🟩	NP Muránska planina (ochranné pásmo)
🟪	záujmová lokalita MP
🟨	NP Nízke Tatry (ochranné pásmo)
🟨	SKUEV Aluvium Hrona (v pôsobn. NP Nízke Tatry, v och.pásme NP NT)
🟧	Prírodná rezervácia Meandre Hrona (v pôsobnosti NP Nízke Tatry, v ochrannom pásme NP NT)

PREVÁDZKOVÉ SÚBORY A STAVEBNÉ OBJEKTY

PS 01 Úprava PZZ v km 92,006
PS 02 Náhrada nadzemného vedenia (NNV)
SO 01 Železničný zvršok
SO 02 Železničný spodok
SO 03 Železničné priecestie
SO 04 Mosty

Súradnicový systém: JTSK, Výškový systém: Balt po vyrovnaní

				Číslo súpravy
Č. zmeny	Zdôvodnenie zmeny	Dátum	Podpis	

Objednávateľ ŽSR Železnice Slovenskej republiky 813 61 BRATISLAVA, KLEMENSOVA 8	Generálny projektant Valbek Prodex Valbek&Prodex, spol. s r.o., Rusovská cesta 16, 851 01 Bratislava

Číslo stavby A17096	Číslo zákazky 19KE11003	Archívne číslo 19KE11003-DSPRS

Stavba Margecany - Červená Skala, KRŽZ km 87,437 - 92,272, dĺ. 4,835 km			Valbek Prodex Valbek&Prodex, spol. s r.o. Rusovská cesta 16, 851 01 Bratislava Stredisko Košice, ul. Rozvojová 2, 040 11 Košice
Hlavný inžinier projektu Ing. Marek Popik	Zodpovedný projektant PS/SO Ing. Marek Popik	Navrhol, vypracoval Ing. Marek Popik	Kontroloval Ing. Jaroslav Luterán
Počet listov 8A4	Mierka 1:1000	Stupeň PD DSPRS	Dátum 08.2020
Objekt / súbor Koordinačná situácia stavby (zastavovací plán), časť 3			Číslo zákazky 19KE11003
			Arch. číslo 19KE11003-DSPRS
			Časť dokumentácie B.2
			Číslo prílohy 01.3